




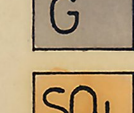
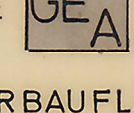







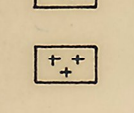
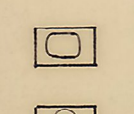
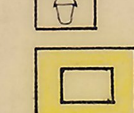

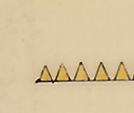




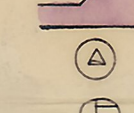

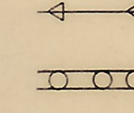
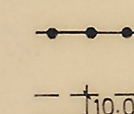



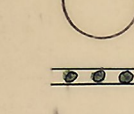














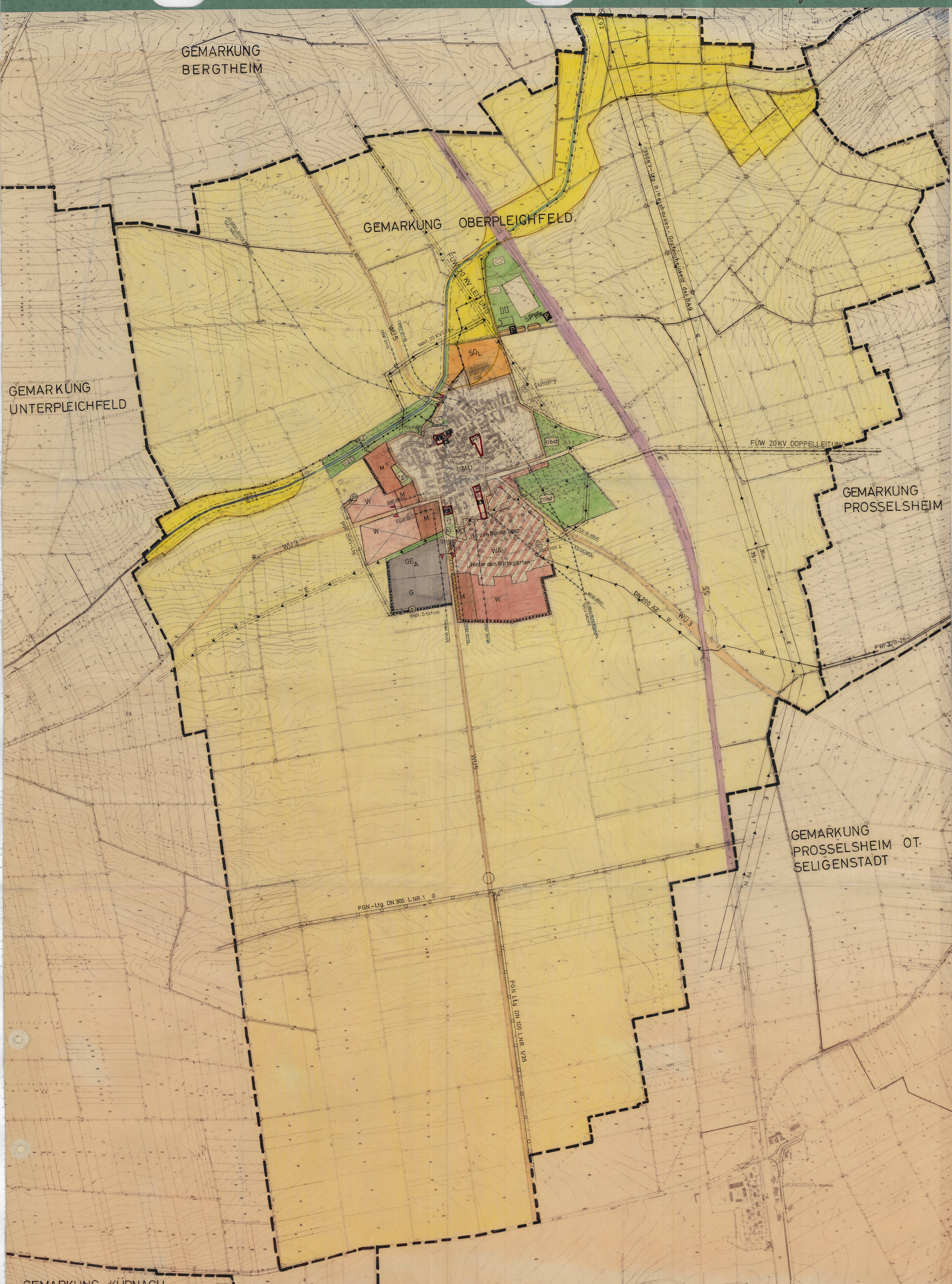


MIT 1.+2. Änderung

ZEICHENERKLÄRUNG

-  DORFGEBIET ALTORT
-  DORFGEBIET, BEBAUUNGSPLAN
-  ALLGEMEINE WOHNGEBIETE
-  WOHNBAUFLÄCHEN
-  MISCHBAUFLÄCHEN
-  GEWERBLICHE BAUFLÄCHE
-  GEWERBE BAUFLÄCHEN ABGEM. IN DER PLANUNGSRICHTUNG EINES MICHGEBIETES IM BEBAUUNGSPLAN
-  LANDWIRTSCHAFTL. SONDERBAUFLÄCHEN
-  FLÄCHEN FÜR DEN GEMEINBEDARFSFLÄCHE
-  VERWALTUNGSGEBÄUDE
-  SCHULE
-  KIRCHE
-  KINDERGARTEN
-  FEUERWEHR
-  KRANKENHAUS
-  PFARRHAUS
-  SPORTHEIM
-  GRÜNFLÄCHE
-  DAUERKLEINGÄRTEN
-  PARKANLAGE
-  FRIEDHOF
-  SPORTPLATZ
-  KINDERSPIELPLATZ
-  FLÄCHEN FÜR LANDWIRTSCHAFT
-  OBSTANLAGE
-  ABSTANDFLÄCHEN FÜR BAUVERBOT ODER BAUBESCHRÄNKUNG
-  GEMEINDEGRENZE
-  ÜBERÖRTLICHE HAUPTVERKEHRSSTRASSEN
-  PARKPLÄTZE
-  ORTSDURCHFARTSGRENZEN
-  WU-KREISSTRASSE NR. WU 3 u. WU 5
-  FLÄCHEN FÜR BAHNANLAGEN
-  UMFORMERSTATION
-  PUMPWERK
-  VERSÖRGUNGSLEITUNGEN E = ELEKTRIZITÄT W = WASSERLEITUNG
-  20 KV DOPPELLEITUNG
-  FERNLEITUNG G = GAS (ERDGAS)
-  ABWASSERLEITUNG
-  ÜBERSCHWEMMUNGSFLÄCHE IST VON STÖRENDEN EINBAUTEN FREIZUHALTEN
-  WASSERFLÄCHE
-  GRENZERTRAGSBÖDEN
-  NATURDENKMAL (Birnbäume)
-  PRIVATE EINGRÜNUNG
-  JOSEPHLINIEN
-  MIT GEMEINDERATSBESCHLUSS VOM 15.6.1981 GESTRICHENE BAUFLÄCHE



GEMEINDE OBERPLEICHFELD
LANDKREIS WÜRZBURG
FLÄCHENNUTZUNGSPLAN
MASSTAB 1:5000

Aufgestellt: Würzburg, März 1980
geändert: November 1980
VERGEMEINDEBEREICH
H.P. ROSCHERT
STADT- u. LAND-ARCHITECTUR
WILZBURG
Der Architekt

Der Flächennutzungsplan hat mit dem Erläuterungsbericht u. Beilagen 2 zu Abs. 6 BBauG vom 10. Dezember 1970 bis 13. Januar 1980 öffentlich ausgelegen. Ort und Datum der Auslegung wurden am 21. Dezember 1980 ortsbüchlich bekannt gemacht.

Bergtheim der 15. 4. 1981
Vom Bergtheim für die Gemeinde Oberpleichfeld
Hammer, A. Bgmstr.

Der Gemeinderat hat den Flächennutzungsplan vom März 1980 in seiner Fassung vom März 1981 gem. § 2 Abs. 1 BBauG aufgestellt. geändert Nov. 1980 geändert März 1981

Bergtheim der 15. 4. 1981
Vom Bergtheim für die Gemeinde Oberpleichfeld
Hammer, A. Bgmstr.

Genehmigungsvermerk
Mit 1. Auflage genehmigt
gemäß § 6 BBauG mit RB vom
04. Juli 1981 Nr. 420 - 227 a 68/80
Würzburg, den 09. Dezember 1981
Regierung von Unterfranken
Mühl

Die Genehmigung des Flächennutzungsplans wurde gem. § 6 Abs. 6 BBauG am 31. Dez. 1981 ortsbüchlich bekannt gemacht. Damit ist der Flächennutzungsplan verbindlich geworden. Auf die Rechtsfolgen nach § 155 BBauG wurde hingewiesen.

Bergtheim der 31. Dez. 1981
Hammer, A. Bürgermeister